

## Rund um Frankenhain

Datum: Sonntag, 18.09.2022  
Uhrzeit: 09:00 Uhr  
Treffpunkt: Frankeinhain, Plan  
An- und Abreise: An- und Abreisemöglichkeiten mit dem öffentlichen Nahverkehr besteht nur unzureichend.

Route: Rundwanderung siehe beigefügte Tourenbeschreibung

Länge: ca. 9 km  
Anstiege: 200 Meter  
Abstiege: 200 Meter



Sehenswertes: **Frankenhain**

Der Ort liegt am Thüringer Wald. Er wurde vermutlich im 6. Jahrhundert durch durziehende Franken gegründet und 1301 erstmals urkundlich erwähnt. Die Bevölkerung lebte früher von der Holzfällerei oder als Harzscharrer, Pechsieder, Zimmerleute, Mühlsteinhauer und Kienrußbrenner. Im Bereich des Eisenberges war einst eine Eisenerzgrube in Betrieb.

### **Alte Flößgraben**

Über 23 km führt ein Flößgraben aus dem Bereich von Oberhof, über Frankenhain und Crawinkel bis nach Luisenthal. Dieser wurde von 1691 bis 1702 erbaut und diente der Holzflößung für das Herzogtum Gotha.

### **Diebstieg**

Dies ist ein Teil einer alten Handelsstraße über den Thüringer Wald. Im Bereich von Frankenhain führte er auf einem sehr steilen Abschnitt hinauf nach Oberhof. Aufgrund der Kürze des Weges gegenüber anderen Handelswegen, war dieser Weg sehr effizient.

Versorgung: Versorgung aus dem Rucksack  
Einkehrmöglichkeiten bestehen nicht.

Anmeldung: bis Donnerstag, 14.07.2022  
per E-Mail an [wander-wolfgang@online.de](mailto:wander-wolfgang@online.de)

Hinweis: Diese Wanderung wird unter Beachtung der bestehenden Corona-Kontaktbeschränkungen durchgeführt. Ein Hygienekonzept liegt vor. Der Corona-Wegweiser des Deutschen Wanderverbandes findet Anwendung.

Der Wander- und Freizeitverein e.V. ist ein im Landessportbund Thüringen organisierter Sportverein. Etwaige Personen-, Sach- und Folgeschäden, soweit diese nicht durch Versicherungsleistungen abgedeckt sind, werden nicht gewährt.

**Kosten:** Es handelt sich um eine vereinsinterne Wanderung. Startgelder für Vereinsmitglieder entfallen. Gäste sind willkommen. Das Startgeld für Gäste beträgt 3,00 Euro.

## *Wolfgang Nüchter*

lizenzierter Wanderführer des Deutschen Wanderverbandes



# Frankenhain

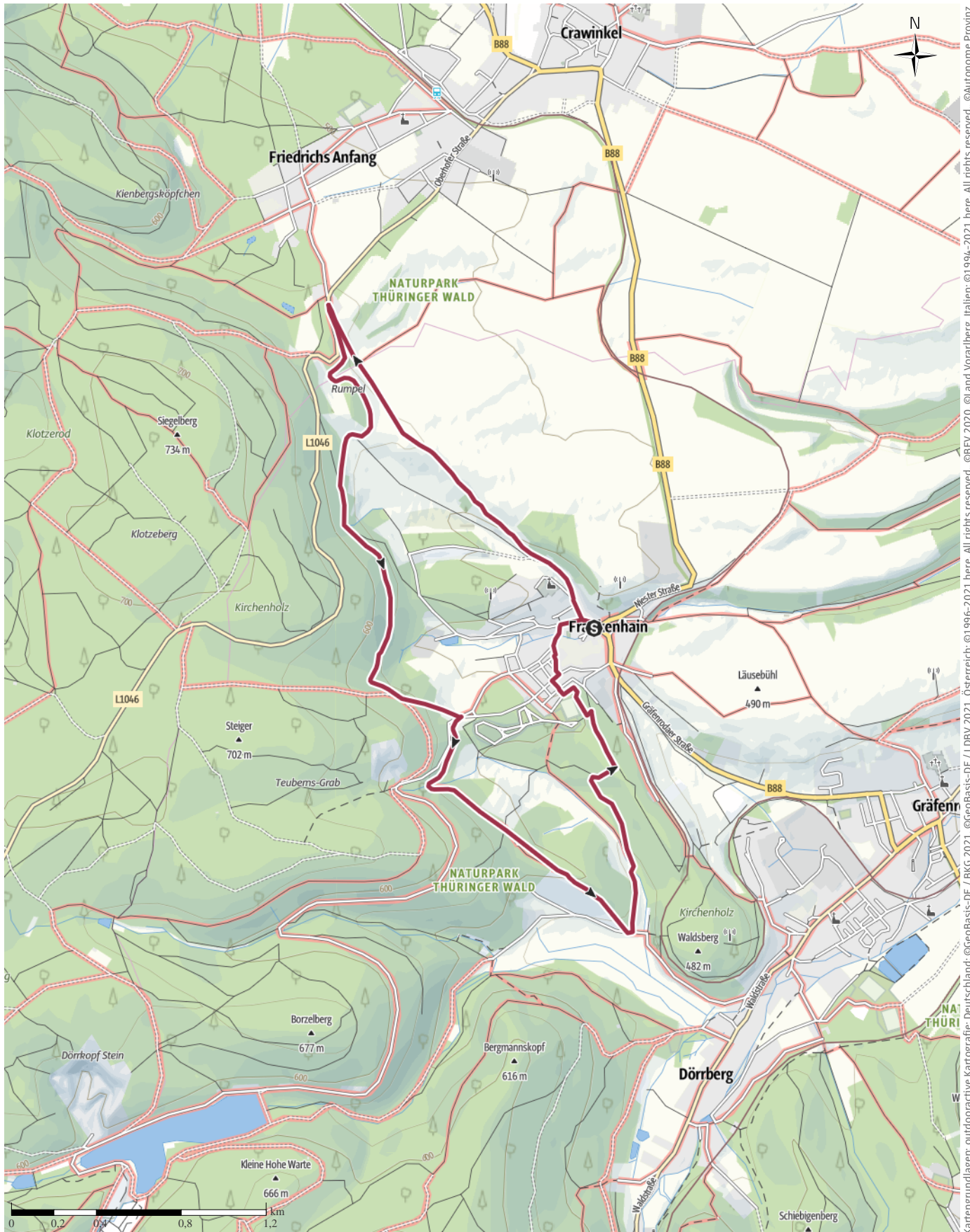
← 8,4 km

🕒 2:25 h

📏 208 m

📏 208 m

Schwierigkeit -

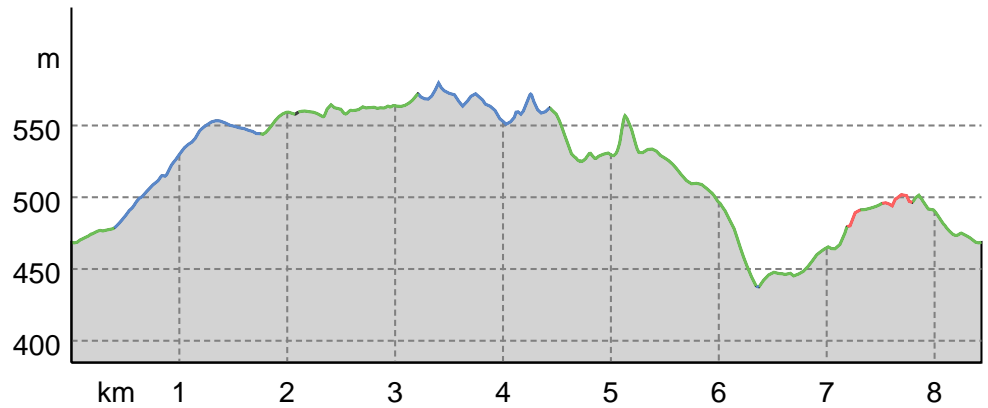


Kartengrundlagen: outdooractive Kartografie; Deutschland: ©GeoBasis-DE / LDBV 2021, ©GeoBasis-DE / BKG 2021, ©GeoBasis-DE / LDBV 2021, Österreich: ©1996-2021 here. All rights reserved. ©BBV 2020, ©Land Vorarlberg, Italien: ©1994-2021 here. All rights reserved. ©Autonome Provinz Bozen – Südtirol – Abteilung Natur, Landschaft und Raumentwicklung, © Cartago S.R.L. Kartengrundlagen: outdooractive Kartografie; ©OpenStreetMap (www.openstreetmap.org)

### Wegarten

— Schotterweg	2,6 km
— Naturweg	5,4 km
— Pfad	0,4 km
— Straße	0 km

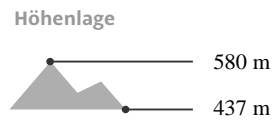
### Höhenprofil



### Tourdaten

#### Wanderung

Strecke	↔	8,4 km
Dauer	🕒	2:25 h
Aufstieg	⬆️	208 m
Abstieg	⬇️	208 m



Wolfgang Nüchter

Aktualisierung: 10.09.2022

### Tour zum Mitnehmen für iPhone und Android



QR-Code scannen und diese Tour offline speichern, mit Freunden teilen und mehr.

Webseite

<https://out.ac/IESq74>